

Diaarinumero TRE:4455/10.03.04/2019

21.8.2020

Lielahden kartanopuiston yleissuunnitelmasta sekä hoito- ja käyttösuunnitelmasta annetut palautteet ja vastineet

Lielahden kartanopuiston yleissuunnitelman sekä hoito- ja käyttösuunnitelman suunnitteluaineisto on ollut nähtävillä 3.6.-19.6.2020 Tampereen kaupungin internet-sivuilla www.tampere.fi/puistosuunnitelmat ja puistossa kartanon vieressä. Nähtävillä olon palautteet kerättiin kirjallisena. Suunnitelmasta annettiin yhteensä 2 palautetta, joiden sisältö vastineineen on koostettuna alla. Palautteen antajat ovat yksityishenkilöitä. Palautteilla ei ole vaikutusta yleissuunnitelman sekä hoito- ja käyttösuunnitelman sisältöön.

Palautteiden sisältö


Palaute 1, 3.6.2020:

Hei,

Kiitos hienosta yleissuunnitelman luonnoksesta TRE:4455/10.03.04/2019 Lielahden kartanon puistoon.

Voisiko suunnitelmaan lisätä, että poistettavat puut jätetään alueelle lahopuiksi?

Etenkin kookkaat puut muodostavat näyttäviä lahopuita. Puut voi jättää esimerkiksi pysty- tai maapuiksi, ryhmiin tai niitä voi muotoilla. Jos puuta ei voi jättää lahoamaan siihen paikkaan, jossa puu kaadetaan, sen voi siirtää etäämmälle sopivampaan paikkaan.



Lahopuut ovat rakennetuilla viheralueilla helposti toteutettava ratkaisu luonnon monimuotoisuuden kriisiin. Lahoavaa puuta hyödyntävät ravintonaan tai kasvualustanaan monet harvinaiset ja uhanalaiset eliölajit.

Tarkoituksella jätettyä lahoppuuta löytyy vanhoilta ja arvokkailta kartanopuistoilta mm. Helsingin seudulta (Mm. Lauttasaaren kartanopuisto, Hämeenkyllän kartanopuisto ja useat kartanopuistot Itä-Helsingissä) ja Tampereeltakin esimerkiksi Näsinpuistosta.

Vastine 1:

Lielahden kartanopuiston yleissuunnitelmaan sekä hoito- ja käyttösuunnitelmaan on kirjattu, että kartanopuistosta kaadettuja järeitä runkoja sijoitetaan niittyalueille monimuotoisuuden lisäämiseksi.

Palaute 2, 11.6.2020:


Voisiko jalankulkuosuudet olla kapeampia kartanon kulkureiteillä?

Usein liian leveitä osuuksia ja puut kaukana polusta. On kivempaa kulkea metsäisemmässä (mikäli kyse lähimetsistä) tai nyt puistoisemmassa kivasti puiden varjostamalla jalankulku-/pyörätieosuudella.

Kaksi metriä ok, mutta kolme metriä jo ihan liikaa. Siinä kun kulku on hyvin rauhallista, vaikka joku menisi pyörälläkin.

Älkää karsiko puustoa rannasta älkääkä muualtakaan. Nyt siinä on kivasti puita. Jättäkää tiheikköjäkin, ettei kaikki liian klinistä, vaan enemmän vaihtelevuuttakin.

Ja huomioikaa lintujen tarpeet tiheikköön. Linnut tarvitsevat niitä ja jos harvinaisempia lajeja, niin sitä varovaisempi oltava, ettei lintu häviä hiljalleen alueelta. Reuna-alueelle voisi jättää puustoa kasvamaan reilusti lintuja ajatellen ja ihmisiäkin. On hyvä olla myös ns. hoitamaton alue.



Myös valojen suhteen pitää jättää keidasosuuksia luonnolle. Ja paljon myös ns. hiljaisia kohtia. Luonto tarvitsee oman osuuden suunnittelussa.

Ei liikaa valoja. Menee silloin täysin tunnelma.

Paljon toivoisi perennoja ja tyyli puutarhaa lähelle kartanoa. Varsinkin kahvilaosuudelle. Myös vanhan ajan patsaita – tyyliä, puutarhaa ja luontoa.

Vastine 2:


Kartanopuiston käytävät on suunniteltu perustettavaksi pääasiassa 2,0-2,5 metriä leveiksi. Osa yhdyskäytävistä perustetaan kapeammiksi, 1,5 metriä leveiksi. 3,0 metriä leveiksi pääreiteiksi perustetaan päärakennusta kiertävä käytävä sekä rannan suuntaisesti, vaahterakujanteelta näköalatasanteen kautta pohjoiseen Niemen rantaraitille kulkeva käytävä. Kartanopuiston läpi kulkeva rantareitti on osa alueellista Näsijärven rannan virkistysyhteyttä. Leveämpien reittien mitoituksessa on varauduttu niiden liittämiseen talvikunnossapidon piiriin kunnostuksen jälkeen tai myöhemmin tulevaisuudessa.

Kartanopuiston vanhan puuston säilyttäminen on yksi yleissuunnitelman ja hoito- ja käyttösuunnitelman tavoitteista. Tarvittaessa huonokuntoisten puiden elinvuosia jatketaan hoitoleikkauksin tai latvustuennalla, mutta mikäli puita joudutaan tästä huolimatta poistamaan niiden huonon kunnan vuoksi, istutetaan tilalle korvaavat taimet. Rantavyöhykkeen puustoa on täydennetty uusilla istutuksilla, lisäksi vesakon harvennuksessa suositetaan paikalle kylväytyneitä jalopuun taimia.

Yleissuunnitelman ja hoito- ja käyttösuunnitelman lähtötietona on ollut Hiedanrannan eliöstö- ja biotooppiselvitys (Korte 2016). Selvityksen mukaan ”**suurin osa selvitysalueen lintulajistosta on tyypillisimmillään avoimissa - puoliavoimissa ympäristöissä, myös rakennetuissa ympäristöissä, joissa kasvaa pensaita ja/tai pientä puustoa: kesannot, niityt, hakamaat, joutomaat, pihat, puutarhat, puistot, peltojen reunamat, rantaniityt, suot ja viljelyalueet.**”

Kartanopuisto on luokiteltu selvityksessä luokan 1 arvokkaaksi osa-alueeksi, jolla ”on

luonnonympäristön ohella suoranaisia kulttuurihistoriallisia arvoja. Nämä tulee säilyttää



pääpiirteissään sellaisenaan, mutta toisaalta niiden luonnonympäristön kuin myös kulttuurikohteiden arvojen säilyminen edellyttää niiden hoitamista.” Suunnitelmassa esitetyillä toimenpiteillä on haluttu turvata linnustolle merkittävien avoimien- ja puoliavoimien puustomaisen ja puutarhamaisten alueiden sekä rantaniittyjen säilyminen.

Suunnitelman tavoitteena on taata alueen turvallinen ja ympärivuotinen virkistyskäyttö.

Toiminta-alueet sekä käytetyimmät kulkureitit on suunniteltu valaistavaksi. Metsäalueet ja rantavyöhyke on jätetty pimeiksi. Leikkipaikan valaistus suunnitellaan himmennettäväksi yöaikaan.

Kartanon päärakennuksen ympäristöön palautetaan kartanopuiston alkuperäinen käytävisommitelma, nurmet kunnostetaan ja kartanopuistoon palautetaan sinne ominaisia koristepensas- ja perenna- ja sipulikukkaistutuksia. Istutuksia täydennetään sisäänkäyntien eteen ruukkuihin toteutettavilla kausi-istutuksilla.

